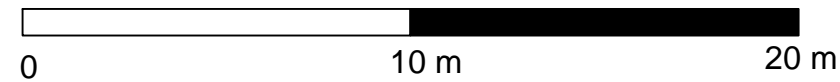



DWARSPROFIEL ZINKERTRACÉ



TABEL

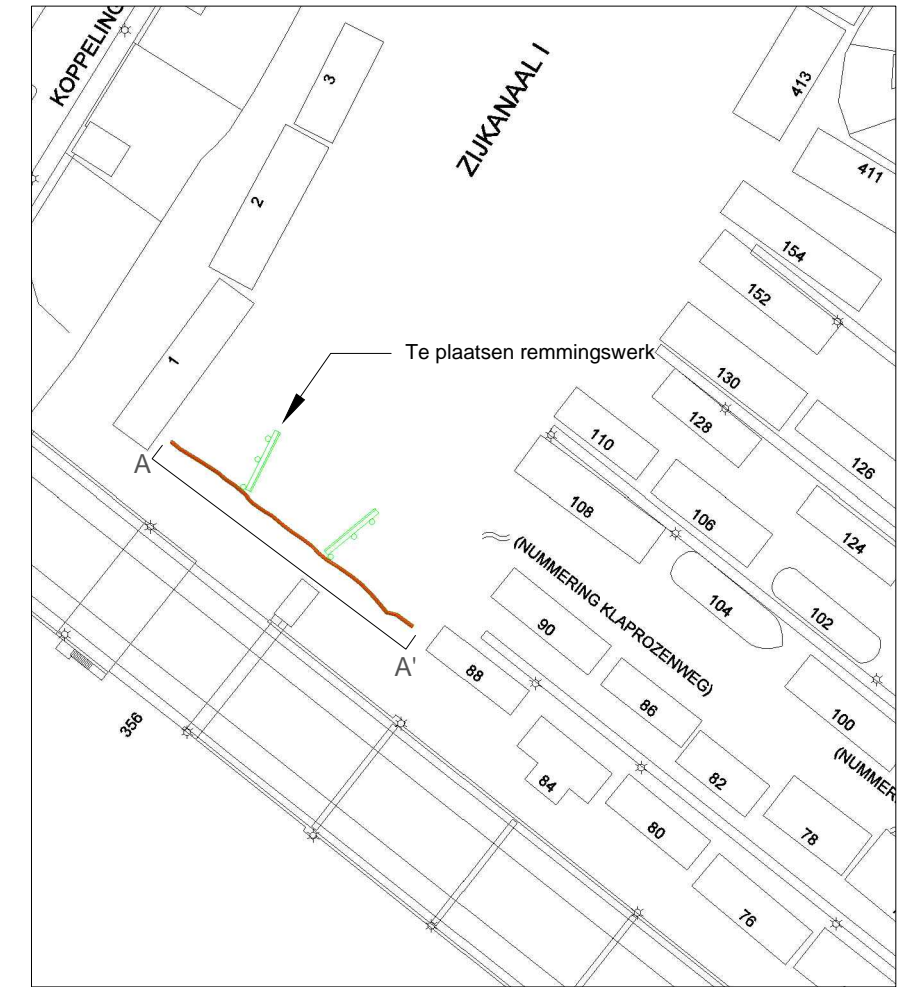
Coördinaten [m], RD, NAP

X	Y	Z (kern zinker)	spreading in cm (rondom kern zinker)	dekking (m)
490549,97	121843,86	-4,01	29,70	1,94
490548,95	121845,10	-3,89	29,75	1,95
490547,19	121847,99	-4,12	29,75	1,95
490545,80	121850,12	-4,44	28,45	1,69
490544,97	121851,07	-4,70	27,80	1,56
490544,17	121852,27	-5,04	27,15	1,43
490543,06	121853,58	-5,34	26,30	1,26
490541,88	121854,67	-5,50	25,95	1,19
490540,79	121856,23	-5,56	25,50	1,10
490540,21	121857,23	-5,67	25,55	1,11
490538,93	121858,74	-5,61	25,30	1,06
490538,07	121859,89	-5,50	25,55	1,11
490537,16	121861,26	-5,46	25,90	1,18
490536,13	121862,62	-5,34	26,20	1,24
490535,25	121863,40	-5,14	26,60	1,32
490534,39	121864,48	-4,96	27,60	1,52
490533,56	121865,81	-4,65	28,00	1,60
490532,21	121867,76	-4,56	28,40	1,68
490531,07	121869,17	-4,55	28,35	1,67
490529,41	121870,76	-4,57	28,25	1,65
490527,45	121872,40	-4,67	28,70	1,74
490527,14	121873,68	-4,66	28,45	1,69
490525,54	121875,88	-4,53	28,40	1,68

PROFIEL

- waterlijn (ca -0.45 m + NAP)
- bodem
- zinker (incl. spreading)

SITUATIETEKENING



OPMERKINGEN

DE SPREADING IS BEPAALD D.M.V. EEN FOUTTOLLERANTIE VAN +/- 1,7%/M DEKKING MET EEN MINIMUM VAN 5 %
 ALLE MATEN IN METER, TENZIJ ANDERS AANGEGEVEN
 HOOGTEMATEN IN METER t.o.v. N.A.P., TENZIJ ANDERS AANGEGEVEN
 DATUM VAN INMETINGEN: 30 oktober 2013

V04	-	-	-	-	-
V03	-	-	-	-	-
V02	-	-	-	-	-
Versie	Wijz.datum	Omschrijving	Tekenaar	Controleur	
Projectnummer	-	Opdrachtgever:	Ingenieursbureau Amsterdam (IBA)		
Tekeningnummer	-	Documentstatus	Wesperstraat 430		
Versie	V01	Versiedatum	1018 DN Amsterdam		
Versiedatum	12-11-2013	Formaat	A3		
Schaal	1:200 / 1:1000	Omschrijving	Meetgegevens Gaszinker Ø 400		
Tekenaar	N. de Boer		Klaprozenweg, Amsterdam-N		
Controleur	Ir. J.M. Baars				
Vrijgegeven	12-11-2013				
Uitvoerder			Baars-CIPRO		
			Hoofdweg 16a 1175 LA Lijnden		